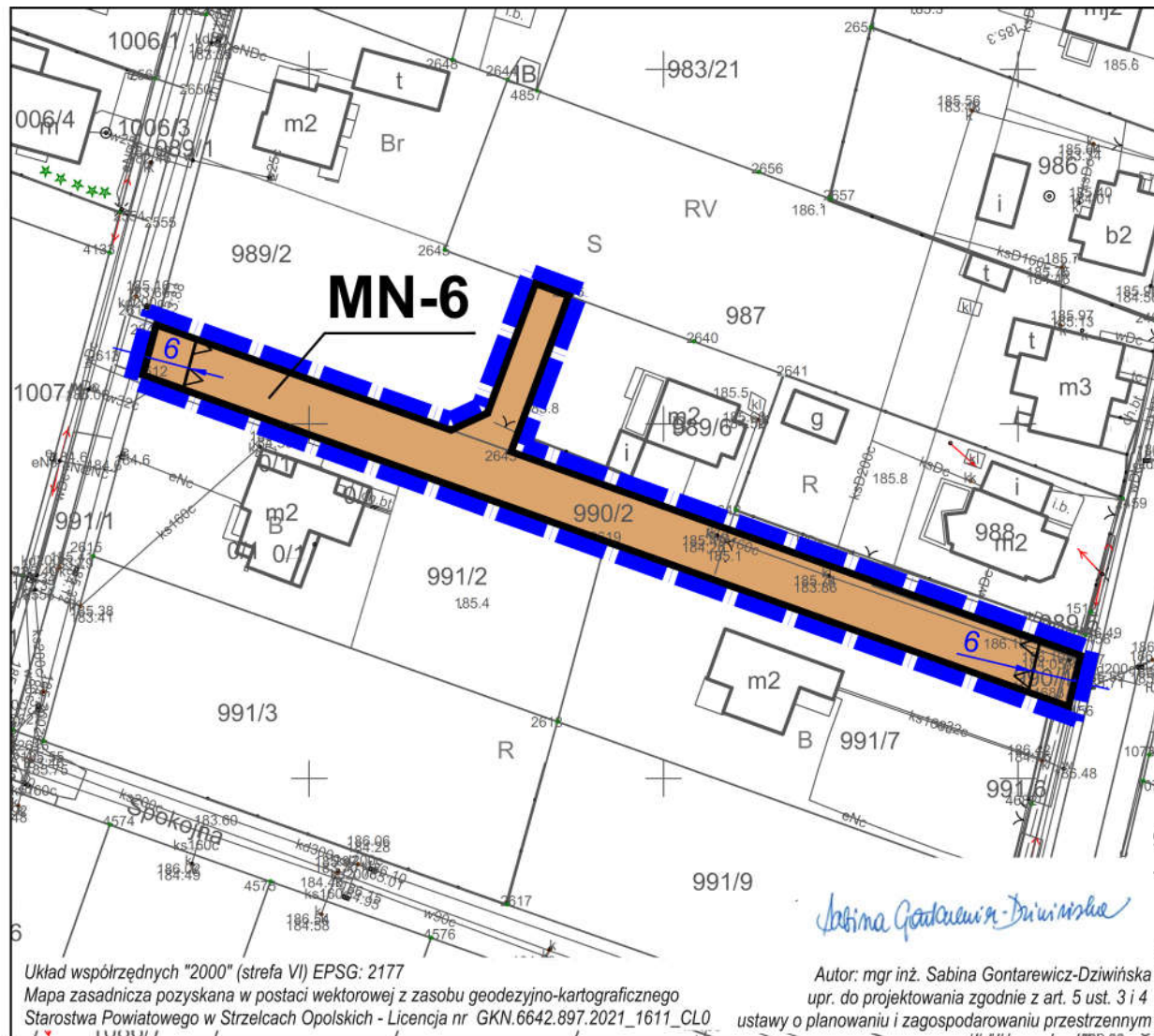
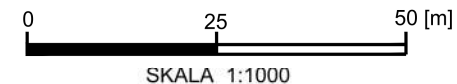


ZMIANA MIEJSCOWEGO PLANU ZAGOSPODAROWANIA PRZESTRZENNEGO WSI IZBICKO I GRABÓW

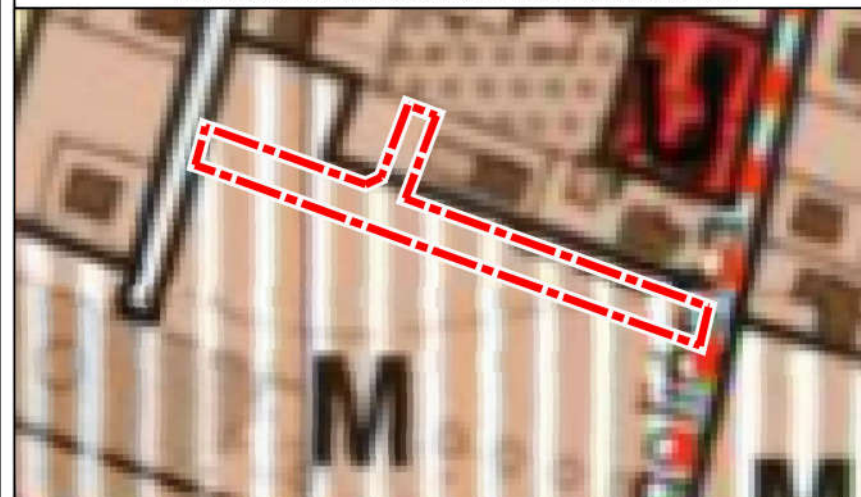
Załącznik Nr 2
do uchwały Nr
Rady Gminy Izbicko z dnia r.



Układ współrzędnych "2000" (strefa VI) EPSG: 2177
Mapa zasadnicza pozyskana w postaci wektorowej z zasobu geodezyjno-kartograficznego
Starostwa Powiatowego w Strzelcach Opolskich - Licencja nr GKN.6642.897.2021_1611_CL0

Autor: mgr inż. Sabina Gontarewicz-Dziwińska
upr. do projektowania zgodnie z art. 5 ust. 3 i 4
ustawy o planowaniu i zagospodarowaniu przestrzennym

WYRYS ZE ZMIANY STUDIUM UWARUNKOWAŃ I KIERUNKÓW
ZAGOSPODAROWANIA PRZESTRZENNEGO GMINY IZBICKO
UCHWAŁA Nr XXXVIII.301.2022 RADY GMINY z dnia 28.03.2022



SKALA 1 : 2 000

--- GRANICA OBSZARU OBJĘTEGO ZMIANĄ PLANU MIEJSCOWEGO

	GRANICE OBSZARU OBJĘTEGO ZMIANĄ PLANU MIEJSCOWEGO
	LINIE ROZGRANICZAJĄCE TERENY O RÓŻNYM PRZEZNACZENIU LUB RÓŻNYCH ZASADACH ZAGOSPODAROWANIA
	MN TERENY ZABUDOWY MIESZKANIOWEJ JEDNORODZINNEJ
	NIEPRZEKRACZALNE LINIE ZABUDOWY
	WYMIAROWANIE ODLEGŁOŚCI W METRACH